























	gemeentegrens		wooneiland		A12- primaire weg I
	bossen		woonparken		dwarsverbinding A12
	kasteelpark		kernwinkelgebied		hotel - congrescentrum
	agrarisch grondgebruik		lintbebouwing		sportinfrastructuur
	beekvalleien		domeinen, complexen		golfterrein
	lokaal concentratiegebied		verspreide bebouwing		golfschool
	glastuinbouw		KMO - industrie		rust- en verzorgingstehuis
	plantenkwekerij		grootschalige kleinhandel		fietsroutes
	woonkern				

N



Synthese bestaande ruimtelijke structuur
Gemeentelijk Ruimtelijk Structuurplan Aartselaar



Project: GRS Aartselaar
Opdrachtgever: Gemeente Aartselaar
Projectleider: P. Roothaer
Tekening: S. Van Hoof
Bestand/versie: BRStr-aartselaar
Dossiernummer: K0095

Goedkeuring: juni 2004
Kaartnummer: 18