
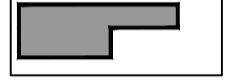
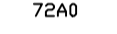







Achtergrond: Gewestplan 01.04.2001 (OC GIS Vlaanderen)

Basiskaart

-  Grens RUP
-  Gebouwen en perceelsgrenzen
-  72A0 Perceelsnummer

Bestaande juridische toestand

-  Goedgekeurde(niet vervallen)erkaveling
-  Wullebeek (3e categorie)
-  Voetweg nr. 19
-  BPA nr. 1 'Halfstraat'
-  Rooilijnplan Wullebeekstraat KB 03.09.1980

Ruimtelijke planner
R. Vanmuysen

Gezien en voorlopig vastgesteld door de gemeenteraad in zitting van 26 september 2011.

DE VOORZITTER
Lea Den Abt

DE GEMEENTESecretaris
Luc Van Limbergen

Het college van burgemeester en schepenen bevestigt dat onderhavig plan ter inzage van het publiek op het gemeentehuis werd neergelegd van 24 oktober 2011 tot en met 22 december 2011.

DE VOORZITTER
Lea Den Abt


DE GEMEENTESecretaris
Luc Van Limbergen

Gezien en definitief vastgesteld door de gemeenteraad in zitting van 23 april 2012.

DE VOORZITTER
Lea Den Abt

DE GEMEENTESecretaris
Luc Van Limbergen

Goedgekeurd door de Deputatie op:



Kaart 1: Bestaande juridische toestand



Project: RUP 'De Reukens'
Opdrachtgever: Gemeente Aartselaar
Projectleider: V. Langenaeker
Tekening: MVA
Bestand / versie: Reukens-105
Dossiernummer: P0099

Controle: mei 2012
Goedkeuring: VLA
Bron: GIS-Vlaanderen
Kaartnummer: 1